

## ETAT DES RISQUES ET POLLUTIONS

### ANCIENNEMENT " ETAT DES RISQUES NATURELS, MINIERES ET TECHNOLOGIQUES "

*En application des articles L. 125-5, L. 125-6 et L. 125-7 du Code de l'environnement*


Date d'édition : 07/01/2019

**Adresse du bien :**

194 Boulevard Maiesherbes  
75017 PARIS 17EME ARRONDISSEMENT

**Type de transaction :** Vente

**Nom du vendeur :**



Plan de prévention des risques	Etat	Date	Exposition
Inondation	Approuvé	15/07/2003	non
Gypse antéludien	Approuvé	25/02/1977	non
Anciennes carrières	Approuvé	19/03/1991	non
Zonage sismique : Zone 1 - Très faible	-	-	oui
Potentiel radon : Catégorie 1 - Faible	-	-	oui

# Etat des risques et pollutions

aléas naturels, miniers ou technologiques, sismicité, potentiel radon et sols pollués

## Cet état est établi sur la base des informations mises à disposition par arrêté préfectoral

n° 2012159-0001

du 14/02/2006

mis à jour le 07/06/2012

### Adresse de l'immeuble

194 Boulevard Malesherbes

75017 - PARIS 17EME ARRONDISSEMENT

### Situation de l'immeuble au regard d'un plan de prévention des risques naturels (PPRN)

> L'immeuble est situé dans le périmètre d'un PPR N oui  non   
**prescrit**  **anticipé**  **approuvé**  **date**

Si oui, les risques naturels pris en considération sont liés à :

**Cyclone**  **Inondation**  **Mouvement de terrain**  **Remontée de nappe**  **Séisme**   
**Crue torrentielle**  **Avalanche**  **Sécheresse géotechnique**  **Feux de forêt**  **Volcan**   
**Autres**

> L'immeuble est concerné par des prescriptions de travaux dans le règlement du PPRN oui  non   
Si oui, les travaux prescrits ont été réalisés oui  non

### Situation de l'immeuble au regard d'un plan de prévention des risques miniers (PPRM)

> L'immeuble est situé dans le périmètre d'un PPR M oui  non   
**prescrit**  **anticipé**  **approuvé**  **date**

Si oui, les risques naturels pris en considération sont liés à :

**Mouvement de terrain**  **Autres**

> L'immeuble est concerné par des prescriptions de travaux dans le règlement du ou des PPR miniers oui  non   
Si oui, les travaux prescrits par le règlement du ou des PPR naturels ont été réalisés oui  non

### Situation de l'immeuble au regard d'un plan de prévention des risques technologiques (PPRT)

> L'immeuble est situé dans le périmètre d'étude d'un PPR T prescrit et non encore approuvé oui  non   
**effet toxique**  **effet thermique**  **effet de surpression**

> L'immeuble est situé dans le périmètre d'exposition aux risques d'un PPR T approuvé oui  non

> L'immeuble est situé en secteur d'expropriation ou de délaissement oui  non

> L'immeuble est situé en zone de prescription oui  non

Si la transaction concerne un logement, les travaux prescrits ont été réalisés oui  non

Si la transaction ne concerne pas un logement, l'information sur le type de risques auxquels l'immeuble est exposé ainsi que leur gravité, probabilité et cinétique, est jointe à l'acte de vente ou au contrat de location oui  non

### Situation de l'immeuble au regard du zonage sismique réglementaire

> L'immeuble est situé dans une commune de sismicité  
**zone 1**  **zone 2**  **zone 3**  **zone 4**  **zone 5**   
très faible faible modérée moyenne forte

### Situation de l'immeuble au regard du zonage réglementaire à potentiel radon

> L'immeuble se situe dans une commune à potentiel radon classée en niveau 3 oui  non

### Information relative à la pollution des sols

> Le terrain est situé en secteur d'information sur les sols (SIS) oui  non

### Information relative aux sinistres indemnisés par l'assurance suite à une catastrophe N/M/T\*

\* catastrophe naturelle minière ou technologique

> L'information est mentionnée dans l'acte de vente oui  non

### Documents/dossiers de référence

#### Localisation de l'immeuble

Extraits des documents de référence permettant la localisation de l'immeuble au regard des risques pris en compte

Extrait cartographique du PPR : Inondation  
Extrait cartographique du PPR : Gypse antéludien  
Extrait cartographique du PPR : Anciennes carrières

Vendeur / Bailleur

Date / Lieu

Acquéreur / Locataire

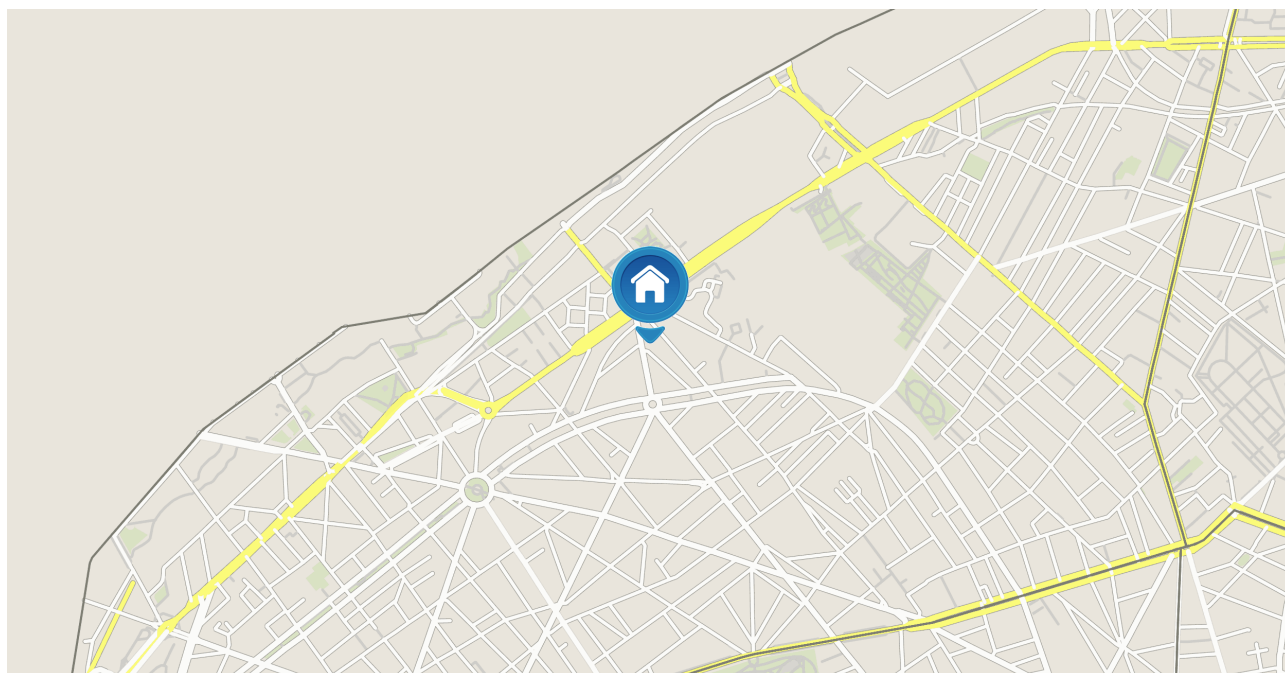
07/01/2019

PARIS 17EME ARRONDISSEMENT

Information sur les risques naturels, miniers ou technologiques, la sismicité, le potentiel radon, les pollutions de sols, pour en savoir plus... consultez le site Internet : [www.georisques.gouv.fr](http://www.georisques.gouv.fr)

## Extrait cartographique du PPR : Inondation

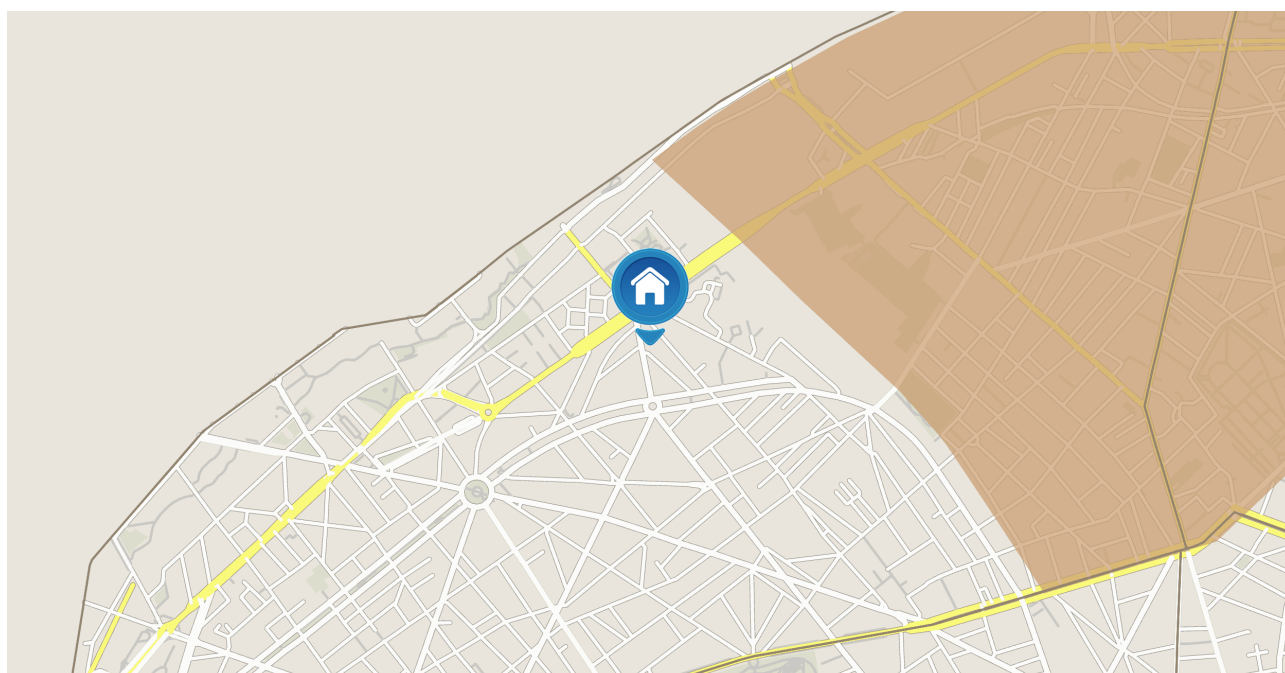
*Le bien immobilier n'est pas situé à l'intérieur d'une zone à risques*



---

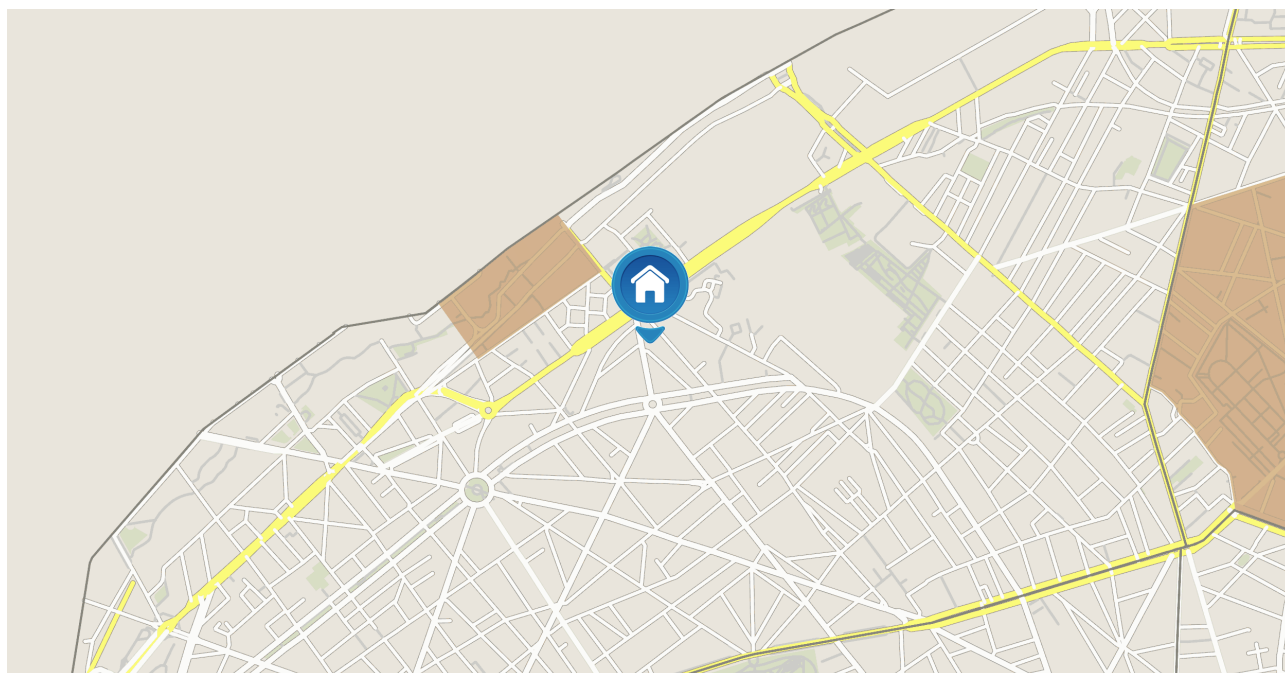
## Extrait cartographique du PPR : Gypse antéludien

*Le bien immobilier n'est pas situé à l'intérieur d'une zone à risques*



## Extrait cartographique du PPR : Anciennes carrières

*Le bien immobilier n'est pas situé à l'intérieur d'une zone à risques*



## Déclaration des sinistres indemnisés

en date du 07/01/2019 sur la commune de PARIS 17EME ARRONDISSEMENT

Type de catastrophe	Début	Fin	Publication	J.O.	Indemnisation
Inondations et coulées de boue	31/05/1992	01/06/1992	20/10/1992	05/11/1992	<input type="checkbox"/>
Inondations et coulées de boue	18/07/1994	19/07/1994	06/12/1994	17/12/1994	<input type="checkbox"/>
Inondations et coulées de boue	30/05/1999	30/05/1999	21/07/1999	24/08/1999	<input type="checkbox"/>
Inondations et coulées de boue	06/07/2001	07/07/2001	06/08/2001	11/08/2001	<input type="checkbox"/>
Inondations, coulées de boue et mouvements de terrain	25/12/1999	29/12/1999	29/12/1999	30/12/1999	<input type="checkbox"/>

**Cochez la case si, à votre connaissance, l'immeuble a fait l'objet d'indemnisations suite à des dommages consécutifs à chacun des évènements**

**Etabli le :** 07/01/2019

**Nom et visa du vendeur :**

**Nom et visa de l'acquireur :**



PREFET DE LA REGION ILE-DE-FRANCE  
PREFET DE PARIS

DIRECTION REGIONALE ET  
INTERDEPARTEMENTALE DE L'EQUIPEMENT  
ET DE L'AMENAGEMENT  
Unité territoriale de Paris

**Arrêté préfectoral n° 2012159-0001**  
**modifiant l'arrêté préfectoral n° 2006-45-1 du 14 février 2006 portant désignation de Paris en**  
**qualité de commune exposée aux risques technologiques et naturels majeurs et fixant les**  
**modalités d'information des acquéreurs et des locataires de biens immobiliers situés à Paris**  
**concernant les risques précités**

**Le préfet de la région d'Ile-de-France,**  
**préfet de Paris,**  
**officier de la Légion d'honneur,**  
**commandeur de l'ordre national du Mérite**

**Vu** le code général des collectivités territoriales,

**Vu** le code de l'environnement, notamment les articles **L.125-5** et **R.125-23 à R.125-27**,

**Vu** le code de la construction et de l'habitation et, notamment, ses articles **L.271-4** et **L.271-5**,

**Vu** le code des assurances et, notamment, ses articles **L.125-2** et **L.128-2**,

**Vu** la loi n° **89-462 du 6 juillet 1989** modifiée, tendant à améliorer les rapports locatifs et portant modification de la loi n° 86-1290 du 23 décembre 1986 et, notamment, son article 3-1,

**Vu** l'arrêté ministériel du **13 avril 2011** modifiant l'arrêté du 13 octobre 2005 portant définition du modèle d'imprimé pour l'établissement de l'état des risques naturels et technologiques,

**Vu** la circulaire interministérielle du **27 mai 2005**, relative à l'information des acquéreurs et des locataires de biens immobiliers sur les risques naturels et technologiques majeurs,

**Vu** l'arrêté préfectoral n° **2006-45-1 du 14 février 2006** portant désignation de Paris en qualité de commune exposée aux risques technologiques et naturels majeurs et fixant les modalités d'information des acquéreurs et des locataires de biens immobiliers situés à Paris concernant les risques précités,

**Vu** l'arrêté préfectoral n° **2008-105-2 du 14 avril 2008** modifiant l'arrêté préfectoral n° 2006-45-1 du 14 février 2006 portant désignation de Paris en qualité de commune exposée aux risques technologiques et naturels majeurs et fixant les modalités d'information des acquéreurs et des locataires de biens immobiliers situés à Paris concernant les risques précités,

**Sur** proposition du directeur de l'unité territoriale de l'équipement et de l'aménagement de Paris,

## ARRETE :

### ARTICLE 1er :

L'article 3 du même arrêté est ainsi modifié :

« Les éléments nécessaires à l'information des acquéreurs et des locataires par les vendeurs ou les bailleurs (propriétaires ou non) concernant les biens faisant l'objet d'une transaction, relatifs à la localisation des immeubles concernés au regard des zones de risques naturels majeurs identifiés, situés à Paris, sont consignés dans un dossier annexé au présent arrêté qui comprend :

- La liste des risques majeurs visés à l'article 1<sup>er</sup> du présent arrêté ;
- Pour chacun des risques susmentionnés, une fiche synthétique précisant la nature et, dans la mesure du possible l'intensité, des risques recensés sur le territoire de la commune de Paris ;
- La cartographie des zones concernées par ces risques ;
- Les références des documents auxquels le vendeur ou le bailleur peut se reporter ;
- La liste des arrêtés ministériels portant reconnaissance de l'état de catastrophe naturelle antérieurement pris et concernant tout ou partie de la commune de Paris.
- le plan de prévention du risque inondation sur le territoire de Paris (documents graphiques, règlement et note de présentation). »

**Ce dossier sera mis à jour régulièrement sur le site internet de la préfecture de la région Ile de France, préfecture de Paris.**

### ARTICLE 2 :

L'article 4 du même arrêté est ainsi modifié :

« Le dossier et les documents de référence, visés à l'article 2 du présent arrêté, sont consultables :

- à l'accueil de la préfecture de la région Ile-de-France, préfecture de Paris
- Sur le site internet de la préfecture de la région Ile de France, préfecture de Paris.

### ARTICLE 3 :

Le présent arrêté sera notifié au maire de Paris. Il sera affiché dans chaque mairie d'arrondissement de Paris pendant un mois à compter de sa réception par les directeurs généraux des services des mairies d'arrondissement.

Une copie du présent arrêté et de ses annexes sera adressée à la chambre départementale des notaires de Paris.

Le présent arrêté, ainsi que ses modalités de consultation, feront l'objet d'un avis de publication dans la presse locale.

**ARTICLE 4 :**

Tout recours contre le présent arrêté doit parvenir au tribunal administratif de Paris, dans le délai de deux mois, à compter de sa publication au recueil des actes administratifs de la région Ile-de-France, préfecture de Paris.

**ARTICLE 5 :**

Le préfet, secrétaire général de la préfecture de la région Ile-de-France, préfecture de Paris, le préfet de police, le directeur régional et interdépartemental de l'équipement et de l'aménagement, le directeur régional et interdépartemental de l'environnement et de l'énergie et le maire de Paris, sont chargés, chacun en ce qui le concerne, de l'exécution du présent arrêté, qui sera publié au recueil des actes administratifs de la préfecture de Paris et de la préfecture de police, accessible sur le site Internet de la préfecture de Paris : [www.ile-de-france.gouv.fr](http://www.ile-de-france.gouv.fr).

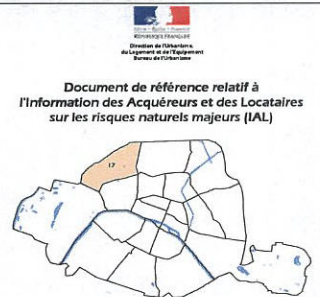
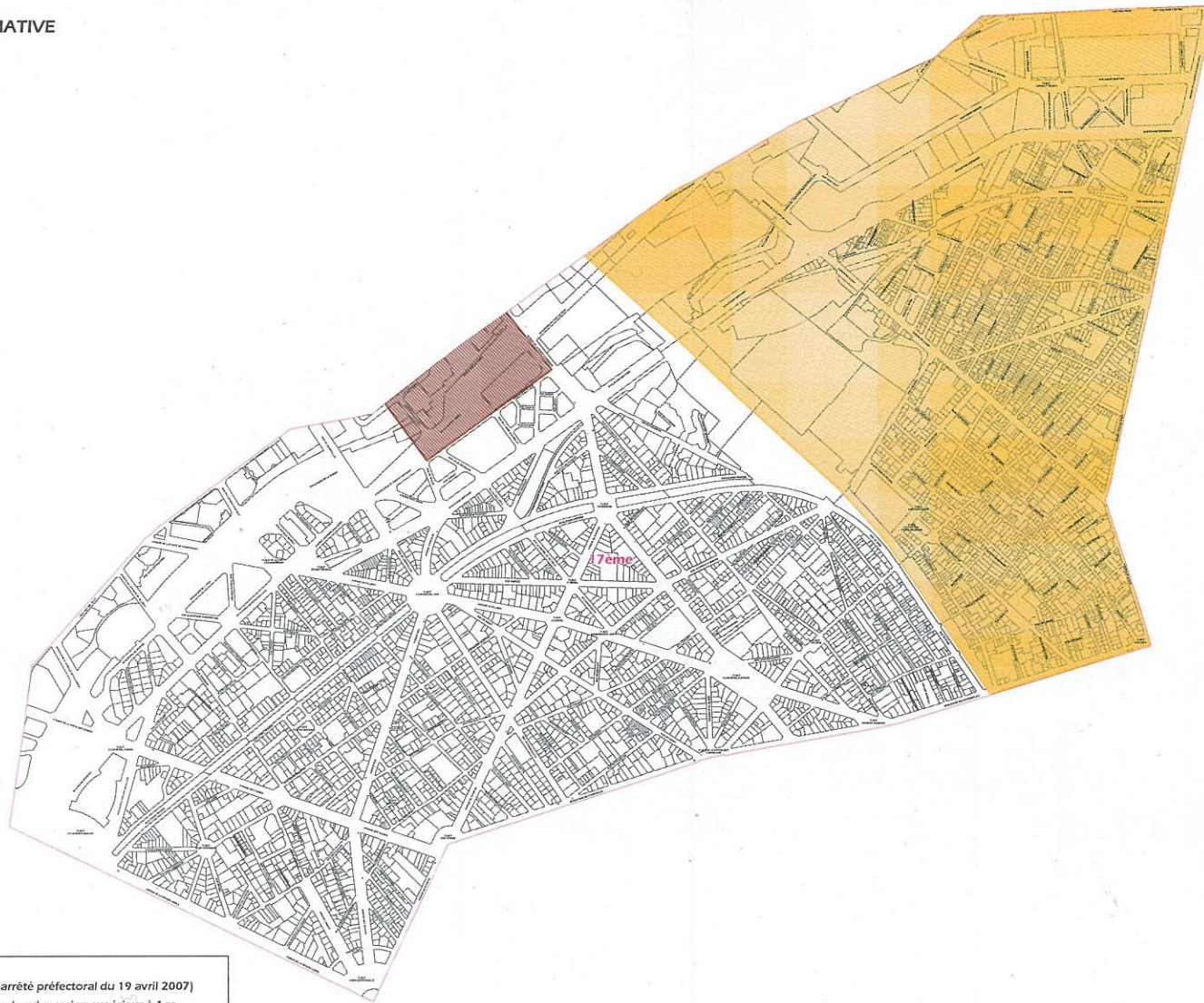
Fait à Paris, le **07 JUIN 2012**

Pour le préfet et par délégation,  
le préfet, secrétaire général de la  
préfecture de la région Ile-de-France,  
préfecture de Paris



Bertrand MUNCH





Document de référence relatif à l'information des Acquéreurs et des Locataires sur les risques naturels majeurs (IAL)

Carte de zonage du 17ème arrondissement  
Echelle : 1/5 000ème

Périmètre des zones de carrières  
Périmètre des zones de gypse antéludien  
Plan de prévention des risques d'inondation révisé

Sources : Préfecture de Paris - DLE  
APUR : Parcellaire APUR 2000  
IGN : BD TOPO IGN 1999  
SIS : Subdivision de Paris  
Et de la Seine et Oise  
DLE - ISL - NEI - mars 2008

Il a pour être annexé à mon arrêté de ce jour en date du 14 août 2008 le plan, le schéma général et la préfecture de Paris

Michel LAMANDÉ

**Légende**

Plan de prévention des risques d'inondation révisé (arrêté préfectoral du 19 avril 2007)

Zone bleu sombre (incluse dans l'aléa) : niveau de submersion supérieur à 1 m

Zone bleu sombre hachurée (voir observation)

Zone bleu clair (incluse dans l'aléa)

Zone bleu clair hachurée (voir observation)

Zone rouge : grand écoulement

Zone verte : expansion des crues

Zone comportant des poches de gypse antéludien (arrêté interpréfectoral du 25 février 1977)

Zone d'anciennes carrières (arrêté interpréfectoral du 19 mars 1991)

Limites d'arrondissements

Observation : Secteurs hachurés du PPRI  
Les secteurs hachurés correspondent à des parties de parcelles ou d'îlots inclus dans le périmètre des zones potentiellement inondables, par application du principe de précaution explicité page 21 du rapport de présentation. Il s'agit du complément de la parcelle pour la zone bleu sombre, et de l'îlot pour la zone bleu clair, situé au delà de la limite estimée de l'aléa.

Définition de l'îlot = Parcellaire APUR 2000