

NOTICE DE RENSEIGNEMENTS D'URBANISME**MUTATION D'UN IMMEUBLE BÂTI OU NON BÂTI SANS MODIFICATION DE SON ETAT**

AFFAIRE : SDC 25-29 RUE DES LILAS /

DEMANDE DE NOTICECette réponse est délivrée gratuitement par la Mairie de Paris en date du : **04/04/2022**

Elle fait état des renseignements connus à ce jour sur la parcelle demandée. Elle constitue un simple document d'information et ne peut en aucun cas être considérée comme une autorisation administrative quelconque ni d'un certificat d'urbanisme. Par ailleurs elle ne saurait engager la responsabilité de la ville dans le cas de l'application de l'article L-125-5 du Code de l'Environnement (Risques majeurs).

Cette notice de renseignements d'urbanisme est conservée 2 ans par la Ville de Paris. Pendant cette période vous pouvez la re-télécharger par le lien suivant :

<https://noticeru.paris.fr/noticeru/rest/ru/api/v1/notice/id/20220404119544699>**PARCELLE ET ADRESSE(S)****PARCELLE****Arrondissement : 19****Section cadastrale : DY****Numéro de parcelle : 4**

Pour obtenir un plan de la parcelle et localiser les prescriptions réglementaires, vous pouvez utiliser l'application cartographique "Paris PLU" :

<https://capgeo.sig.paris.fr/Apps/ParisPLU/>**ADRESSE(S) ET ALIGNEMENT(S)**

La situation de l'immeuble par rapport à l'alignement est donnée à titre de simple indication et ne préjuge pas d'une application plus précise de l'alignement considéré.

Adresse(s) complète(s) de la parcelle025 - 029 RUE DES LILAS
017 - 021 RUE EUGENIE COTTON**Alignement(s)**Alignement en limite de fait
Alignement en limite de fait

DISPOSITIONS GÉNÉRALES

Consulter le lexique des termes d'urbanisme pour obtenir les informations sur les termes utilisés dans ce document : http://parisplu.paris.fr/LEXIQUE_URBANISME.pdf

DROIT DE PRÉEMPTION URBAIN

Avant toute mutation d'un bien soumis au droit de préemption, le propriétaire devra faire une déclaration d'intention d'aliéner comportant l'indication du prix et les conditions de la vente projetée.

- DPU "simple" DPU "renforcé"

Si le propriétaire est une SCI qui vend la majorité de ses parts, le DPUR s'applique conformément à l'article L211-4d du code de l'Urbanisme

NATURE DES DISPOSITIONS D'URBANISME

- Plan Local d'Urbanisme de Paris
 Plan de Sauvegarde et de Mise en Valeur du Marais
 Plan de Sauvegarde et de Mise en Valeur du 7ème arrdt
 Secteur du Sénat

NATURE DES SERVITUDES D'UTILITÉ PUBLIQUE

La nature et la localisation des servitudes d'utilité publique sont annexées au PLU et consultables ici : <http://pluenligne.paris.fr>

SERVITUDES RELATIVES À LA CONSERVATION DU PATRIMOINE

- Monument historique classé Monument historique inscrit Périmètre de protection de monuments historiques
 Périmètre de site classé Périmètre de site inscrit

SERVITUDES RELATIVES À L'UTILISATION DE CERTAINES RESSOURCES ET ÉQUIPEMENTS

- Servitude d'alignement

SERVITUDES RELATIVES À LA SALUBRITÉ ET À LA SÉCURITÉ PUBLIQUE

- Plan de Prévention des Risques d'Inondation (PPRI)
Zonage:
Cote des plus hautes eaux connues:
Secteur Stratégique:
- Zones d'anciennes carrières
 Zone comportant des poches de gypse antéludien

DISPOSITIONS DIVERSES

La nature et la localisation de certaines de ces dispositions d'urbanisme sont annexées au PLU et consultables ici : <http://pluenligne.paris.fr>

- Zone d'Aménagement Concerté
 Plan d'Aménagement d'Ensemble
 Périmètre de résorption de l'habitat insalubre et de restauration immobilière
 Zone de surveillance et de lutte contre les termites
 Travaux, interdiction d'habiter ou cession définitive de l'occupation aux fins d'habitation d'un ou plusieurs lots
 Secteur d'Information sur les Sols
- Secteur de sursis à statuer
 Périmètre de Projet Urbain Partenarial
 Zone à risque d'exposition au plomb
 Périmètre de convention de rénovation urbaine
 Plan d'Exposition au Bruit de l'Héliport

ZONAGES RÉGLEMENTAIRES DU CHANGEMENT D'USAGE

L'exercice d'une activité professionnelle ou commerciale dans un logement est encadré par le règlement municipal sur les changements d'usage, consultable sur la site de la Ville de Paris

- Secteur de compensation renforcée Quartier à prédominance de surfaces de bureaux
 Quartiers prioritaires de la politique de la ville Voies comportant une protection particulière de l'artisanat

DISPOSITIONS DU PLAN LOCAL D'URBANISME

Cette page indique les principales dispositions d'urbanisme localisées qui s'appliquent à la parcelle.

Pour connaître la totalité des dispositions applicables, consulter le règlement du PLU de Paris : <http://pluenligne.paris.fr>

Pour connaître l'emprise exacte des dispositions localisées, consulter les documents graphiques du PLU : <http://capgeo.sig.paris.fr/Apps/ParisPLU/>

ZONAGE

Cf. dispositions générales du PLU § I

- | | |
|--|---|
| <input checked="" type="checkbox"/> Zone Urbaine Générale (UG) | <input type="checkbox"/> Zone Urbaine de Grands Services Urbains (UGSU) |
| <input type="checkbox"/> Zone Urbaine Verte (UV) | <input type="checkbox"/> Zone Naturelle et Forestière (ZNF) |

DISPOSITIONS RELATIVES AUX DESTINATIONS

Cf. art. 2 du règlement de la zone UG

- | | | |
|--|---|---|
| <input checked="" type="checkbox"/> Dispositions visant au rééquilibrage de l'habitat et de l'emploi : Secteur d'incitation à la mixité habitat-emploi | | |
| <input type="checkbox"/> Secteur de dispositions particulières | | |
| <input type="checkbox"/> Périmètre faisant l'objet d'un projet d'aménagement global | | |
| <input type="checkbox"/> Protection du commerce et de l'artisanat | <input type="checkbox"/> Protection renforcée du commerce et de l'artisanat | <input type="checkbox"/> Protection particulière de l'artisanat |
| <input type="checkbox"/> Zone de déficit en logement social | <input checked="" type="checkbox"/> Zone non déficitaire en logement social | |
| <input type="checkbox"/> Protection de l'artisanat et de l'industrie | <input type="checkbox"/> Terrain composant des ouvrages souterrains du réseau des 'sources du nord' | |

EMPLACEMENTS RÉSERVÉS

Cf. art. 2 du règlement de la zone UG et annexes III, IV et V du règlement

- | | |
|---|---|
| <input type="checkbox"/> Emplacement réservé en vue de la réalisation de logement ou de logement locatif social | |
| <input type="checkbox"/> Emplacement réservé pour espace vert public | <input type="checkbox"/> Emplacement réservé pour élargissement ou création de voie |
| <input type="checkbox"/> Emplacement réservé pour équipement public, ouvrage public ou installation d'intérêt général | <input type="checkbox"/> Périmètre de localisation d'équipement, ouvrage, espace vert public ou installation d'intérêt général à réaliser |

PROTECTION DES FORMES URBAINES ET DU PATRIMOINE ARCHITECTURAL

- Bâtiment protégé ou parcelle comportant un ou des bâtiments protégés au titre du PLU (cf annexe VI du règlement)
- Élément particulier protégé au titre du PLU
- Volumétrie existante à conserver
- Parcelle signalée pour son intérêt patrimonial, culturel ou paysager

AMÉNAGEMENT ET TRAITEMENT DES VOIES ET DES ESPACES RÉSERVÉS À LA CIRCULATION

- Aménagement piétonnier
- Emprise de construction basse en bordure de voie
- Voie à conserver, créer ou modifier
- Liaison piétonnière à conserver, créer ou modifier
- Passage piétonnier sous porche à conserver

PROTECTION ET VÉGÉTALISATION DES ESPACES LIBRES

Cf. art. 13 du règlement de la zone UG

Obligations en matière de réalisation d'espaces libres:

- Secteur de mise en valeur du végétal
- Secteur de renforcement du végétal

Prescriptions localisées:

- Espace vert protégé
- Espace boisé classé
- Espace libre protégé
- Espace libre à végétaliser
- Espace à libérer

STATIONNEMENT

Cf. art. 12 du règlement de la zone UG

- Limitation de la création de parcs de stationnement

HAUTEUR DES CONSTRUCTIONS

Cf. art. 10 du règlement de la zone UG

- Plafonnement des hauteurs : 37.0 m sans préjudice des autres dispositions
- Présence d'un fuseau de protection du site de Paris
- Emprise soumise à une prescription de hauteur maximale des constructions

Gabarit-enveloppe en bordure de voie :

- Voie non bordée de filet (cf. art. 10.2.1)
- Voie bordée de filets (cf. art. 10.2.2)

Consulter le document graphique pour localiser voies et filets bordant la parcelle ainsi que les autres prescriptions réglementant la hauteur des constructions (<http://capgeo.sig.paris.fr/Apps/ParisPLU/>)

NOTICE DE RENSEIGNEMENTS D'URBANISME**MUTATION D'UN IMMEUBLE BÂTI OU NON BÂTI SANS MODIFICATION DE SON ETAT**

AFFAIRE : SDC 25-29 RUE DES LILAS / ****

DEMANDE DE NOTICECette réponse est délivrée gratuitement par la Mairie de Paris en date du : **04/04/2022**

Elle fait état des renseignements connus à ce jour sur la parcelle demandée. Elle constitue un simple document d'information et ne peut en aucun cas être considérée comme une autorisation administrative quelconque ni d'un certificat d'urbanisme. Par ailleurs elle ne saurait engager la responsabilité de la ville dans le cas de l'application de l'article L-125-5 du Code de l'Environnement (Risques majeurs).

Cette notice de renseignements d'urbanisme est conservée 2 ans par la Ville de Paris. Pendant cette période vous pouvez la re-télécharger par le lien suivant :

<https://noticeru.paris.fr/noticeru/rest/ru/api/v1/notice/id/20220404119544707>**PARCELLE ET ADRESSE(S)****PARCELLE****Arrondissement : 19****Section cadastrale : DY****Numéro de parcelle : 2**

Pour obtenir un plan de la parcelle et localiser les prescriptions réglementaires, vous pouvez utiliser l'application cartographique "Paris PLU" :

<https://capgeo.sig.paris.fr/Apps/ParisPLU/>**ADRESSE(S) ET ALIGNEMENT(S)**

La situation de l'immeuble par rapport à l'alignement est donnée à titre de simple indication et ne préjuge pas d'une application plus précise de l'alignement considéré.

Adresse(s) complète(s) de la parcelle029b RUE DES LILAS
020 - 032 RUE DE BELLEVUE**Alignement(s)**Alignement en limite de fait
Alignement en limite de fait

DISPOSITIONS GÉNÉRALES

Consulter le lexique des termes d'urbanisme pour obtenir les informations sur les termes utilisés dans ce document : http://parisplu.paris.fr/LEXIQUE_URBANISME.pdf

DROIT DE PRÉEMPTION URBAIN

Avant toute mutation d'un bien soumis au droit de préemption, le propriétaire devra faire une déclaration d'intention d'aliéner comportant l'indication du prix et les conditions de la vente projetée.

- DPU "simple" DPU "renforcé"

Si le propriétaire est une SCI qui vend la majorité de ses parts, le DPUR s'applique conformément à l'article L211-4d du code de l'Urbanisme

NATURE DES DISPOSITIONS D'URBANISME

- Plan Local d'Urbanisme de Paris
 Plan de Sauvegarde et de Mise en Valeur du Marais
 Plan de Sauvegarde et de Mise en Valeur du 7ème arrdt
 Secteur du Sénat

NATURE DES SERVITUDES D'UTILITÉ PUBLIQUE

La nature et la localisation des servitudes d'utilité publique sont annexées au PLU et consultables ici : <http://pluenligne.paris.fr>

SERVITUDES RELATIVES À LA CONSERVATION DU PATRIMOINE

- Monument historique classé Monument historique inscrit Périmètre de protection de monuments historiques
 Périmètre de site classé Périmètre de site inscrit

SERVITUDES RELATIVES À L'UTILISATION DE CERTAINES RESSOURCES ET ÉQUIPEMENTS

- Servitude d'alignement

SERVITUDES RELATIVES À LA SALUBRITÉ ET À LA SÉCURITÉ PUBLIQUE

- Plan de Prévention des Risques d'Inondation (PPRI)
Zonage:
Cote des plus hautes eaux connues:
Secteur Stratégique:
- Zones d'anciennes carrières
 Zone comportant des poches de gypse antéludien

DISPOSITIONS DIVERSES

La nature et la localisation de certaines de ces dispositions d'urbanisme sont annexées au PLU et consultables ici : <http://pluenligne.paris.fr>

- Zone d'Aménagement Concerté
 Plan d'Aménagement d'Ensemble
 Périmètre de résorption de l'habitat insalubre et de restauration immobilière
 Zone de surveillance et de lutte contre les termites
 Travaux, interdiction d'habiter ou cession définitive de l'occupation aux fins d'habitation d'un ou plusieurs lots
 Secteur d'Information sur les Sols
- Secteur de sursis à statuer
 Périmètre de Projet Urbain Partenarial
 Zone à risque d'exposition au plomb
 Périmètre de convention de rénovation urbaine
 Plan d'Exposition au Bruit de l'Héliport

ZONAGES RÉGLEMENTAIRES DU CHANGEMENT D'USAGE

L'exercice d'une activité professionnelle ou commerciale dans un logement est encadré par le règlement municipal sur les changements d'usage, consultable sur la site de la Ville de Paris

- Secteur de compensation renforcée Quartier à prédominance de surfaces de bureaux
 Quartiers prioritaires de la politique de la ville Voies comportant une protection particulière de l'artisanat

DISPOSITIONS DU PLAN LOCAL D'URBANISME

Cette page indique les principales dispositions d'urbanisme localisées qui s'appliquent à la parcelle.

Pour connaître la totalité des dispositions applicables, consulter le règlement du PLU de Paris : <http://pluenligne.paris.fr>

Pour connaître l'emprise exacte des dispositions localisées, consulter les documents graphiques du PLU : <http://capgeo.sig.paris.fr/Apps/ParisPLU/>

ZONAGE

Cf. dispositions générales du PLU § I

- | | |
|--|---|
| <input checked="" type="checkbox"/> Zone Urbaine Générale (UG) | <input type="checkbox"/> Zone Urbaine de Grands Services Urbains (UGSU) |
| <input type="checkbox"/> Zone Urbaine Verte (UV) | <input type="checkbox"/> Zone Naturelle et Forestière (ZNF) |

DISPOSITIONS RELATIVES AUX DESTINATIONS

Cf. art. 2 du règlement de la zone UG

- | | | |
|--|---|---|
| <input checked="" type="checkbox"/> Dispositions visant au rééquilibrage de l'habitat et de l'emploi : Secteur d'incitation à la mixité habitat-emploi | | |
| <input type="checkbox"/> Secteur de dispositions particulières | | |
| <input type="checkbox"/> Périmètre faisant l'objet d'un projet d'aménagement global | | |
| <input type="checkbox"/> Protection du commerce et de l'artisanat | <input type="checkbox"/> Protection renforcée du commerce et de l'artisanat | <input type="checkbox"/> Protection particulière de l'artisanat |
| <input type="checkbox"/> Zone de déficit en logement social | <input checked="" type="checkbox"/> Zone non déficitaire en logement social | |
| <input type="checkbox"/> Protection de l'artisanat et de l'industrie | <input type="checkbox"/> Terrain composant des ouvrages souterrains du réseau des 'sources du nord' | |

EMPLACEMENTS RÉSERVÉS

Cf. art. 2 du règlement de la zone UG et annexes III, IV et V du règlement

- | | |
|---|---|
| <input type="checkbox"/> Emplacement réservé en vue de la réalisation de logement ou de logement locatif social | |
| <input type="checkbox"/> Emplacement réservé pour espace vert public | <input type="checkbox"/> Emplacement réservé pour élargissement ou création de voie |
| <input type="checkbox"/> Emplacement réservé pour équipement public, ouvrage public ou installation d'intérêt général | <input type="checkbox"/> Périmètre de localisation d'équipement, ouvrage, espace vert public ou installation d'intérêt général à réaliser |

PROTECTION DES FORMES URBAINES ET DU PATRIMOINE ARCHITECTURAL

- Bâtiment protégé ou parcelle comportant un ou des bâtiments protégés au titre du PLU (cf annexe VI du règlement)
- Élément particulier protégé au titre du PLU
- Volumétrie existante à conserver
- Parcelle signalée pour son intérêt patrimonial, culturel ou paysager

PROTECTION ET VÉGÉTALISATION DES ESPACES LIBRES

Cf. art. 13 du règlement de la zone UG

Obligations en matière de réalisation d'espaces libres:

- Secteur de mise en valeur du végétal
- Secteur de renforcement du végétal

Prescriptions localisées:

- Espace vert protégé
- Espace boisé classé
- Espace libre protégé
- Espace libre à végétaliser
- Espace à libérer

AMÉNAGEMENT ET TRAITEMENT DES VOIES ET DES ESPACES RÉSERVÉS À LA CIRCULATION

- Aménagement piétonnier
- Emprise de construction basse en bordure de voie
- Voie à conserver, créer ou modifier
- Liaison piétonnière à conserver, créer ou modifier
- Passage piétonnier sous porche à conserver

STATIONNEMENT

Cf. art. 12 du règlement de la zone UG

- Limitation de la création de parcs de stationnement

HAUTEUR DES CONSTRUCTIONS

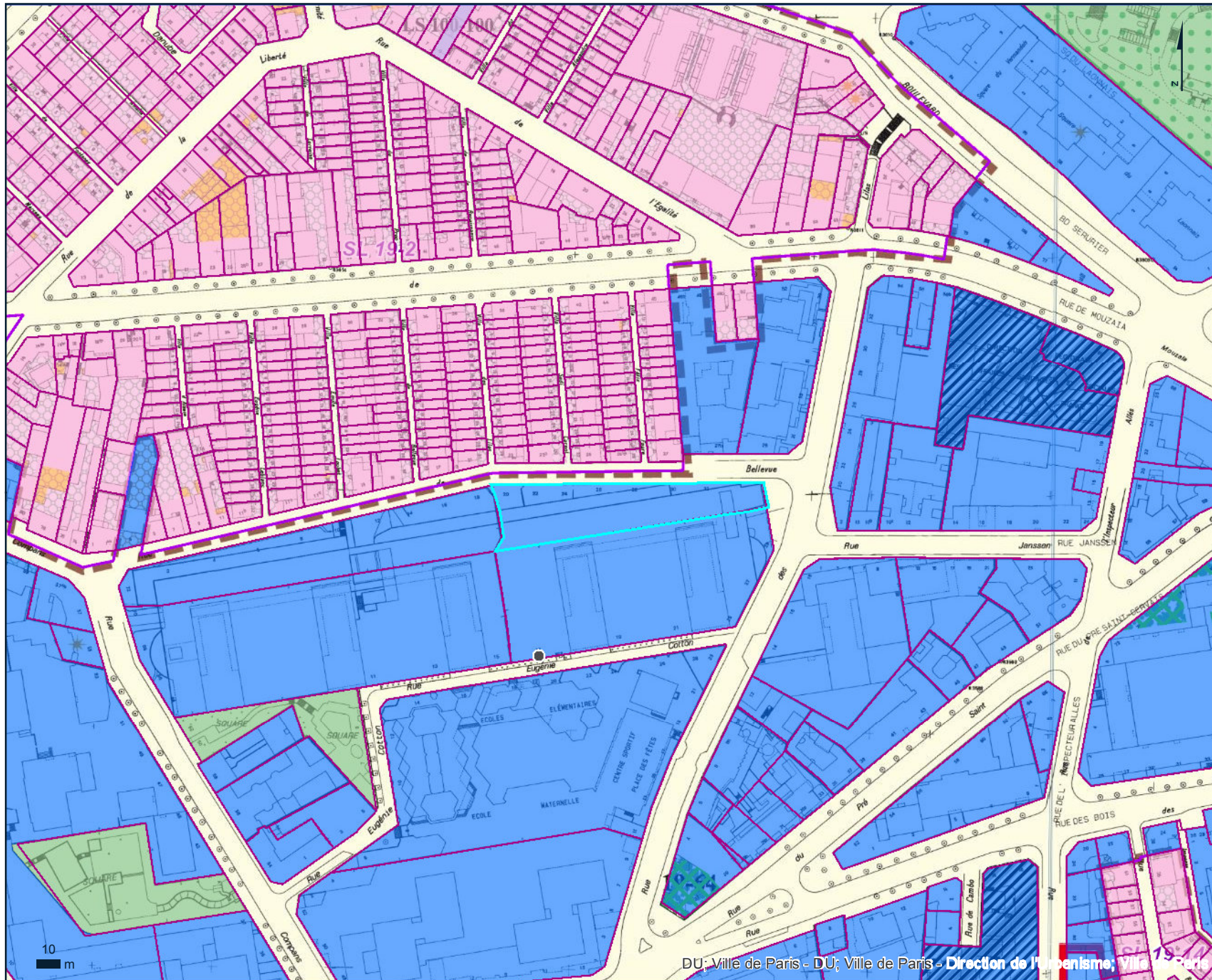
Cf. art. 10 du règlement de la zone UG

- Plafonnement des hauteurs : 37.0 m sans préjudice des autres dispositions
- Présence d'un fuseau de protection du site de Paris
- Emprise soumise à une prescription de hauteur maximale des constructions

Gabarit-enveloppe en bordure de voie :

- Voie non bordée de filet (cf. art. 10.2.1)
- Voie bordée de filets (cf. art. 10.2.2)

Consulter le document graphique pour localiser voies et filets bordant la parcelle ainsi que les autres prescriptions réglementant la hauteur des constructions (<http://capgeo.sig.paris.fr/Apps/ParisPLU/>)




Parcelles cadastrales

Zonages et destinations

- Zone UG - Secteur plus favorable à l'emploi
- Zone UG - Site de protection des Grands magasins
- Zone UG - Secteur privilégiant l'habitation
- Zone UG - Secteur favorisant la mixité habitat-emploi
- Zone UG - ZAC ou Secteur d'aménagement
- Zone UG - Secteur de Maisons et Villas
- Zone UGSU - Zone urbaine de grands services urbains
- Zone UV - Zone urbaine verte

Protection du commerce et de l'artisanat

- Protection du commerce et de l'artisanat
- Protection particulière de l'artisanat
- Protection renforcée du commerce et de l'artisanat
- Protection renforcée du commerce et protection particulière de l'artisanat
- Protections patrimoniales de la Ville de Paris



Extrait du Plan Local d'Urbanisme et du plan parcellaire de Paris
04/04/2022

Auteur : Ville de Paris
Échelle : 1/2257
Projection : RGF 1993 Lambert 93

Document présenté pour information, sans valeur réglementaire

Direction du Logement et de l'Habitat
Sous-direction de l'Habitat

Service Technique de l'Habitat

Paris, le 31/03/22

Cabinet PAILLARD
64 BOULEVARD DE CHARONNE
75020 PARIS

Affaire suivie par :
Nathalie RÉMION-MINATCHY

V/ Réf: SDC 25/27 RUE DES LILAS / SFEZ
cabinet.paillard@orange.fr

Objet : IMMEUBLE SIS À PARIS 19ÈME
20 RUE DE BELLEVUE

Madame, Monsieur,

En réponse à votre courrier du 18/03/22, je porte à votre connaissance les éléments suivants relatifs à l'immeuble référencé en objet :

- En matière d'insalubrité, l'immeuble fait l'objet du (des) arrêté(s) suivant(s) pris en application des articles 1331-22 et suivants du code de la santé publique (CSP) :

- Néant

- En matière de risque d'exposition au plomb, l'ensemble du territoire du département de Paris est classé zone à risque d'exposition au plomb par arrêté préfectoral du 24 octobre 2000.

- En matière de lutte contre le saturnisme, l'autorité compétente à Paris est la direction régionale et interdépartementale de l'hébergement et du logement.

- En matière d'assainissement, tout immeuble à Paris est alimenté en eau potable et ses évacuations sont raccordées au réseau d'assainissement collectif.

- En matière de police du péril et de l'insécurité, l'immeuble fait l'objet du (des) arrêté(s) municipal (aux) suivant(s) pris en application des articles L.511-1 à L.511-7, R.511-1 à R.511-12, L.129-1 à L.129-7 et R.129-1 à R.129-9 du code de la construction et de l'habitation (CCH) :

- Néant

N.B. :

En matière de sécurité bâtementaire (péril et insécurité des équipements communs), les pouvoirs de police administrative spéciale transférés au Maire de Paris depuis le 1er juillet 2017 se limitent au périmètre suivant :

- procédure péril des bâtiments à usage principal d'habitation et bâtiments à usage partiel ou total d'hébergement ;
- procédure d'insécurité des équipements communs des bâtiments collectifs à usage principal d'habitation.

Le Préfet de Police demeure compétent en matière de sécurité bâtementaire pour tous les autres bâtiments.

Ainsi, si la parcelle mentionnée dans le présent courrier ne relève pas du périmètre d'intervention du maire de Paris rappelé ci-dessus, il vous appartient de vous rapprocher de l'autorité compétente.


- **En matière de lutte contre les termites**, en application du code de la construction et de l'habitation (CCH), l'immeuble est situé dans le département de Paris, déclaré comme zone contaminée ou susceptible de l'être à court terme par application de l'arrêté préfectoral du 21 mars 2003.

Le conseil de Paris a voté, en sa séance des 24 et 25 septembre 2012, l'extension aux limites du territoire communal, du secteur à l'intérieur duquel le maire peut enjoindre aux propriétaires d'immeubles bâtis et non bâtis de procéder dans les six mois à la recherche de termites et autres xylophages, ainsi qu'aux travaux préventifs ou d'éradication nécessaires, en application de l'article L. 133-1 du CCH.

- **En matière de ravalement**, en application des articles 132-1 et suivants du CCH et de l'arrêté du maire de Paris du 27 octobre 2000 relatif au ravalement obligatoire des immeubles à Paris, l'obligation de maintien en constant état de propreté s'applique à tous les immeubles situés à Paris.

Je vous prie d'agréer, Madame, Monsieur, l'expression de ma considération distinguée.

Le responsable de subdivision
Pierre RAFFIER





Département de la Topographie et
de la documentation Foncière

N/Réf. : Affaire suivie par Didier PETIT
N° de l'affaire 22_C782

Paris, le 18/03/2022

Le(La) soussigné(e), certifie que la parcelle sise à Paris 19^{ème} arrondissement, cadastrée section DY N°4 est numérotée conformément au référentiel de l'identification foncière à Paris visé dans l'arrêté municipal du 6 novembre 2017 soit :

RUE DES LILAS n^{os} 25 à 29
RUE EUGÉNIE COTTON n^{os} 17 à 21

Le présent certificat de numérotage est délivré sous réserve du droit des tiers.

L'adjoint à la Cheffe du Bureau des Voies et de
l'Identification Foncière
Didier PETIT

Paris, le 28/03/2022

PERIL BÂTIMENTAIRE

*au titre de la compétence de la Ville de Paris
(bâtiments à usage principal d'habitation et bâtiments à usage partiel ou total d'hébergement)*

L'immeuble sis :

ADRESSE : 25 à 29 rue des Lilas et 17 à 21 rue Eugénie Cotton, 75019 PARIS

CADASTRE : section DY n° 4

Ne fait pas l'objet d'un arrêté de péril

Mise à jour : 03/02/2021

Péril bâtimentaire - Insécurité des équipements communs - Mise en sécurité

Depuis le 1er janvier 2021, date d'entrée en vigueur de l'ordonnance n°2020-1144 du 16 septembre 2020 relative à l'harmonisation et à la simplification des polices des immeubles, locaux et installations et de son décret d'application n°2020-1711 du 24 décembre 2020, une nouvelle réglementation s'applique.

En application de celle-ci, la Maire de Paris , dans son champ de compétences, est amenée à prendre des arrêtés de mise en sécurité en cas de risques liés à l'état d'un bâtiment ou liés à celui des équipements communs d'un immeuble.

Les arrêtés de péril et insécurité des équipements communs pris et notifiés avant le 1er janvier 2021, ne sont pas concernés par cette nouvelle réglementation. Ils restent en vigueur.

En application de l'article L. 521-2 du Code de la Construction et de l'Habitation, la prise d'un arrêté de péril ou de mise en sécurité a pour conséquence la suspension de l'obligation de paiement des loyers pour les locataires des logements.

Ainsi, les propriétaires bailleurs concernés ne sont plus en droit de prélever les loyers, cependant les charges locatives restent dues.

Cette disposition s'applique y compris lorsque l'arrêté porte sur les parties communes d'une copropriété.



Département de la Topographie et
de la documentation Foncière

N/Réf. : Affaire suivie par Didier PETIT
N° de l'affaire 22_C781

Paris, le 18/03/2022

Le(La) soussigné(e), certifie que la parcelle sise à Paris 19^{ème} arrondissement, cadastrée section DY N°2 est numérotée conformément au référentiel de l'identification foncière à Paris visé dans l'arrêté municipal du 6 novembre 2017 soit :

RUE DES LILAS n° 29bis
RUE DE BELLEVUE n°s 20 à 32

Le présent certificat de numérotage est délivré sous réserve du droit des tiers.

L'adjoint à la Cheffe du Bureau des Voies et de
l'Identification Foncière
Didier PETIT

Paris, le 28/03/2022

PERIL BÂTIMENTAIRE

*au titre de la compétence de la Ville de Paris
(bâtiments à usage principal d'habitation et bâtiments à usage partiel ou total d'hébergement)*

L'immeuble sis :

ADRESSE : 20 à 32 rue de Bellevue, 75019 PARIS

CADASTRE : section DY n° 2

Ne fait pas l'objet d'un arrêté de péril

Mise à jour : 03/02/2021

Péril bâtimentaire - Insécurité des équipements communs - Mise en sécurité

Depuis le 1er janvier 2021, date d'entrée en vigueur de l'ordonnance n°2020-1144 du 16 septembre 2020 relative à l'harmonisation et à la simplification des polices des immeubles, locaux et installations et de son décret d'application n°2020-1711 du 24 décembre 2020, une nouvelle réglementation s'applique.

En application de celle-ci, la Maire de Paris, dans son champ de compétences, est amenée à prendre des arrêtés de mise en sécurité en cas de risques liés à l'état d'un bâtiment ou liés à celui des équipements communs d'un immeuble.

Les arrêtés de péril et insécurité des équipements communs pris et notifiés avant le 1er janvier 2021, ne sont pas concernés par cette nouvelle réglementation. Ils restent en vigueur.

En application de l'article L. 521-2 du Code de la Construction et de l'Habitation, la prise d'un arrêté de péril ou de mise en sécurité a pour conséquence la suspension de l'obligation de paiement des loyers pour les locataires des logements.

Ainsi, les propriétaires bailleurs concernés ne sont plus en droit de prélever les loyers, cependant les charges locatives restent dues.

Cette disposition s'applique y compris lorsque l'arrêté porte sur les parties communes d'une copropriété.

Fiche parcelle cadastrale

Paris
DY 2

Fiche éditée le 11 mai 2022 à 11h26 (UTC +0200)
Par

AVERTISSEMENT :

Les informations présentes sur cette fiche sont fournies à titre informatif.
Elles sont issues des bases de données du portail Géofoncier et de la DGFIP telles qu'elles se présentent à la date d'édition de cette fiche.

CARACTERISTIQUES

Commune : Paris (75056)
Préfixe : 119
Section : DY
Numéro : 2

Adresse postale la plus proche :
28 Rue de Bellevue 75019 Paris



INFORMATIONS CADASTRALES

Contenance cadastrale : 21 a 25 ca *
Parcelle arpentée : non

Pas d'information sur l'origine de la parcelle.

Lieu-dit cadastral : None

* Ne vaut pas certificat de surface



GEOMETRES-EXPERTS

Dossier(s) de géomètre-expert situé(s) sur la parcelle ou citant la parcelle :

Aucun dossier trouvé sur cette parcelle.

Coordonnées des détenteurs :

Bientôt disponible

URBANISME

Cette commune est couverte par un PLU

Zone urbaine générale

Zone UG

Lien : https://wxs-gpu.mongeoportail.ign.fr/externe/documents/DU_75056/0aecc1ad751be1e497586c82b1d199e8/75056_reglement_20220218.pdf

RISQUES

Lien de génération du rapport Géorisques

<https://www.georisques.gouv.fr/mes-risques/connaitre-les-risques-pres-de-chez-moi/rapport?lon=2.3954026741399503&lat=48.87943078906268&isCadastre=true>

VALEURS FONCIERES VENALES *

Aucune vente trouvée sur cette parcelle.

Renseignements sur les anciennes carrières et la dissolution du gypse antéludien

Date de la demande : 27/04/2022	<input checked="" type="checkbox"/> Renseignement fournis selon le plan joint	Références : 1100793 00-00 /--													
<table border="1" style="margin: auto;"> <tr><td>7</td><td>5</td><td>0</td><td>1</td><td>9</td></tr> </table> <p style="text-align: center;">Code postal</p>	7	5	0	1	9	<table border="1" style="margin: auto;"> <tr><td></td><td></td><td>D</td><td>Y</td></tr> </table> <p style="text-align: center;">Sect. Cadast.</p>			D	Y	<table border="1" style="margin: auto;"> <tr><td>0</td><td>0</td><td>0</td><td>2</td></tr> </table> <p style="text-align: center;">Parcelle</p>	0	0	0	2
7	5	0	1	9											
		D	Y												
0	0	0	2												
PARIS															
Adresse : 20 RUE DE BELLEVUE 75019 Paris	Votre référence : SDC / ****														
Adresse complémentaire :															
Parcelles complémentaires :															

Les renseignements ci-dessous sont donnés à titre indicatif. Il est rappelé que le propriétaire du sol est aussi propriétaire du sous-sol (art. 552 du Code Civil).

Ces informations ne sont pas suffisantes pour compléter l'état des risques naturels et technologiques en application des articles L 125-5 et R 125-26 du Code de l'Environnement

Les renseignements concernant la présence, la position, la nature des anciennes carrières, galeries souterraines et autres cavages abandonnés sont communiqués dans l'état actuel des connaissances acquises par l'inspection générale des carrières et sous réserve de vérification par tous les moyens appropriés

1° Possibilité de dissolution du gypse antéludien :

Paris par arrêté interpréfectoral du 25 février 1977

Zone étendue au périmètre défini par l'arrêté actuel

2° Par rapport aux zones de carrières connues :

en dehors en zone de carrière ⁽¹⁾

possibilité de remblais dus à d'anciennes sablières, glaisières, ou à du nivellement⁽¹⁾

3° Particularités du sous-sol :

	T	Pa	Pr
ancienne carrière de calcaire grossier souterraine	<input type="checkbox"/>	<input type="checkbox"/>	<input type="checkbox"/>
ancienne carrière de calcaire grossier à ciel ouvert	<input type="checkbox"/>	<input type="checkbox"/>	<input type="checkbox"/>
ancienne carrière de craie	<input type="checkbox"/>	<input type="checkbox"/>	<input type="checkbox"/>
ancienne glaisière	<input type="checkbox"/>	<input type="checkbox"/>	<input type="checkbox"/>

T : en totalité, Pa : en partie, Pr : à proximité

	T	Pa	Pr
ancienne carrière de gypse souterraine	<input type="checkbox"/>	<input type="checkbox"/>	<input type="checkbox"/>
ancienne carrière de gypse à ciel ouvert	<input type="checkbox"/>	<input type="checkbox"/>	<input type="checkbox"/>
ancienne sablière	<input type="checkbox"/>	<input type="checkbox"/>	<input type="checkbox"/>
Autre :	<input type="checkbox"/>	<input type="checkbox"/>	<input type="checkbox"/>

4° Nature des travaux réalisés pour la stabilité du bâti faisant partie de la propriété :

	Pa
<input type="checkbox"/> Aucun (ou non communiqués à l'IGC)	
<input type="checkbox"/> Fondations superficielles armées	<input type="checkbox"/>
<input type="checkbox"/> Fondations profondes prenant appui sur le sol de la Carrière <input type="checkbox"/> à ciel ouvert <input type="checkbox"/> souterraine	<input type="checkbox"/>

Pa : en partie

	Pa
<input type="checkbox"/> Consolidations souterraines en carrière par piliers	<input type="checkbox"/>
<input type="checkbox"/> Consolidations souterraines par injection	<input type="checkbox"/>
<input type="checkbox"/> Remblaiement de la carrière	<input type="checkbox"/>
<input type="checkbox"/> Autre :	<input type="checkbox"/>

(1) Pour ces propriétés, il peut être prescrit des travaux de reconnaissance ou de confortement du sous-sol et/ou de fondations dans le cas d'une demande d'autorisation de bâtir

Fiche parcelle cadastrale

Paris
DY 4

Fiche éditée le 11 mai 2022 à 11h24 (UTC +0200)
Par

AVERTISSEMENT :

Les informations présentes sur cette fiche sont fournies à titre informatif.
Elles sont issues des bases de données du portail Géofoncier et de la DGFIP telles qu'elles se présentent à la date d'édition de cette fiche.

CARACTERISTIQUES

Commune : Paris (75056)
Préfixe : 119
Section : DY
Numéro : 4

Adresse postale la plus proche :
19 Rue Eugénie Cotton 75019 Paris



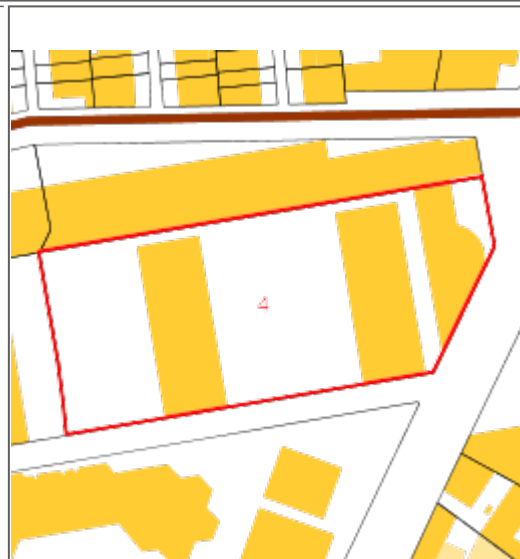
INFORMATIONS CADASTRALES

Contenance cadastrale : 51 a 41 ca *
Parcelle arpentée : non

Pas d'information sur l'origine de la parcelle.

Lieu-dit cadastral : None

* Ne vaut pas certificat de surface



GEOMETRES-EXPERTS

Dossier(s) de géomètre-expert situé(s) sur la parcelle ou citant la parcelle :

Aucun dossier trouvé sur cette parcelle.

Coordonnées des détenteurs :

Bientôt disponible

URBANISME

Cette commune est couverte par un PLU

Zone urbaine générale

Zone UG

Lien : https://wxs-gpu.mongeoportail.ign.fr/externe/documents/DU_75056/0aecc1ad751be1e497586c82b1d199e8/75056_reglement_20220218.pdf

RISQUES

Lien de génération du rapport Géorisques

<https://www.georisques.gouv.fr/mes-risques/connaitre-les-risques-pres-de-chez-moi/rapport?lon=2.395486712125338&lat=48.87914588854273&isCadastre=true>

VALEURS FONCIERES VENALES *

Aucune vente trouvée sur cette parcelle.

Renseignements sur les anciennes carrières et la dissolution du gypse antéludien

Date de la demande : 27/04/2022	<input checked="" type="checkbox"/> Renseignement fournis selon le plan joint	Références : 1100795 00-00 / --													
<table border="1" style="margin: auto;"> <tr><td style="width: 20px; text-align: center;">7</td><td style="width: 20px; text-align: center;">5</td><td style="width: 20px; text-align: center;">0</td><td style="width: 20px; text-align: center;">1</td><td style="width: 20px; text-align: center;">9</td></tr> </table> <p style="text-align: center; font-size: small;">Code postal</p>	7	5	0	1	9	<table border="1" style="margin: auto;"> <tr><td style="width: 20px; text-align: center;"> </td><td style="width: 20px; text-align: center;"> </td><td style="width: 20px; text-align: center;">D</td><td style="width: 20px; text-align: center;">Y</td></tr> </table> <p style="text-align: center; font-size: small;">Sect. Cadast.</p>			D	Y	<table border="1" style="margin: auto;"> <tr><td style="width: 20px; text-align: center;">0</td><td style="width: 20px; text-align: center;">0</td><td style="width: 20px; text-align: center;">0</td><td style="width: 20px; text-align: center;">4</td></tr> </table> <p style="text-align: center; font-size: small;">Parcelle</p>	0	0	0	4
7	5	0	1	9											
		D	Y												
0	0	0	4												
PARIS															
Adresse : 17 RUE EUGENIE COTTON 75019 Paris	Votre référence : SDC / ****														
Adresse complémentaire : _____															
Parcelles complémentaires : _____															

Les renseignements ci-dessous sont donnés à titre indicatif. Il est rappelé que le propriétaire du sol est aussi propriétaire du sous-sol (art. 552 du Code Civil).

Ces informations ne sont pas suffisantes pour compléter l'état des risques naturels et technologiques en application des articles L 125-5 et R 125-26 du Code de l'Environnement

Les renseignements concernant la présence, la position, la nature des anciennes carrières, galeries souterraines et autres cavages abandonnés sont communiqués dans l'état actuel des connaissances acquises par l'inspection générale des carrières et sous réserve de vérification par tous les moyens appropriés

1° Possibilité de dissolution du gypse antéludien :

Paris par arrêté interpréfectoral du 25 février 1977

Zone étendue au périmètre défini par l'arrêté actuel

2° Par rapport aux zones de carrières connues :

en dehors en zone de carrière ⁽¹⁾

possibilité de remblais dus à d'anciennes sablières, glaisières, ou à du nivellement⁽¹⁾

3° Particularités du sous-sol :

	T	Pa	Pr
ancienne carrière de calcaire grossier souterraine	<input type="checkbox"/>	<input type="checkbox"/>	<input type="checkbox"/>
ancienne carrière de calcaire grossier à ciel ouvert	<input type="checkbox"/>	<input type="checkbox"/>	<input type="checkbox"/>
ancienne carrière de craie	<input type="checkbox"/>	<input type="checkbox"/>	<input type="checkbox"/>
ancienne glaisière	<input type="checkbox"/>	<input type="checkbox"/>	<input type="checkbox"/>

	T	Pa	Pr
ancienne carrière de gypse souterraine	<input type="checkbox"/>	<input type="checkbox"/>	<input type="checkbox"/>
ancienne carrière de gypse à ciel ouvert	<input type="checkbox"/>	<input type="checkbox"/>	<input type="checkbox"/>
ancienne sablière	<input type="checkbox"/>	<input type="checkbox"/>	<input type="checkbox"/>
Autre :	<input type="checkbox"/>	<input type="checkbox"/>	<input type="checkbox"/>

T : en totalité, Pa : en partie, Pr : à proximité

4° Nature des travaux réalisés pour la stabilité du bâti faisant partie de la propriété :

	Pa
<input type="checkbox"/> Aucun (ou non communiqués à l'IGC)	<input type="checkbox"/>
<input type="checkbox"/> Fondations superficielles armées	<input type="checkbox"/>
<input type="checkbox"/> Fondations profondes prenant appui sur le sol de la Carrière <input type="checkbox"/> à ciel ouvert <input type="checkbox"/> souterraine	<input type="checkbox"/>

	Pa
<input type="checkbox"/> Consolidations souterraines en carrière par piliers	<input type="checkbox"/>
<input type="checkbox"/> Consolidations souterraines par injection	<input type="checkbox"/>
<input type="checkbox"/> Remblaiement de la carrière	<input type="checkbox"/>
<input type="checkbox"/> Autre :	<input type="checkbox"/>

Pa : en partie

(1) Pour ces propriétés, il peut être prescrit des travaux de reconnaissance ou de confortement du sous-sol et/ou de fondations dans le cas d'une demande d'autorisation de bâtir